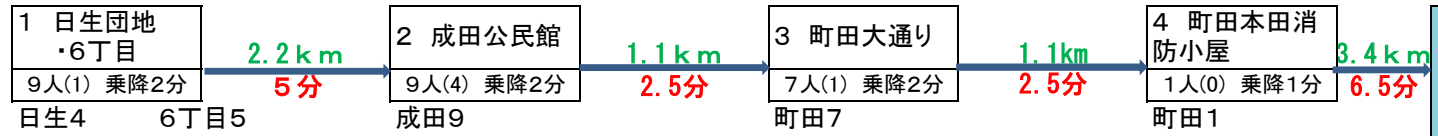


登校時

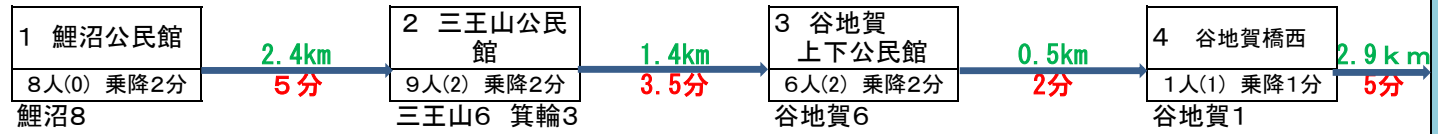
スクールバス運行ルート案 (バス6台の動き R3. 3現在)

資料4-1

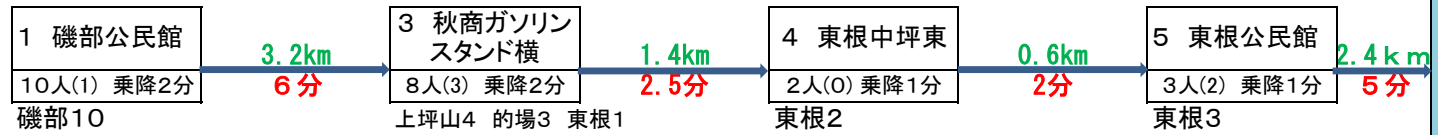
1号車 7.8km
26人(6)
21.5分



2号車 7.2km
24人(5)
20.5分



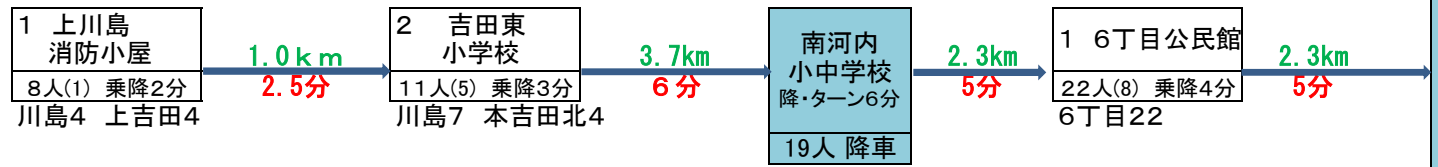
3号車 7.6km
23人(6)
21.5分



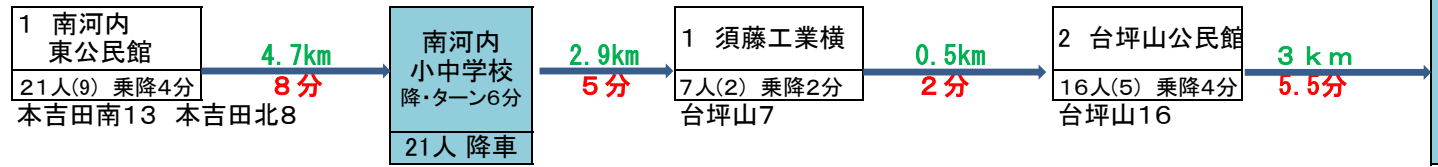
4号車 6.1km
28人(8)
15分



5号車 4.7km / 11.5分
19人 / 22人 (6) / (8)
4.6km / 14分



6号車 4.7km / 8分
21人 / 23人 (9) / (7)
6.4km / 18.5分



南河内小中学校

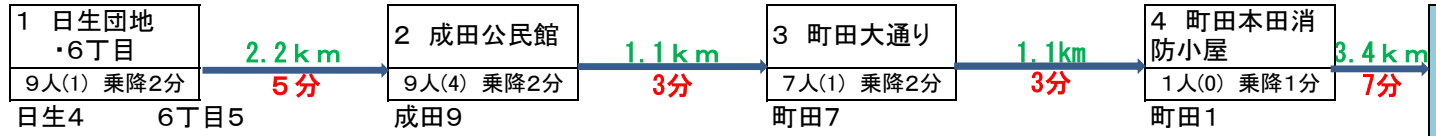
合計186人

※()内は、1、2年生の人数です。

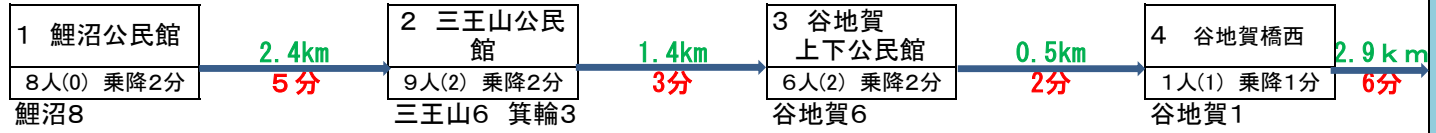
登校時

スクールバス運行ルート案 (バス6台の動き R3. 6現在)

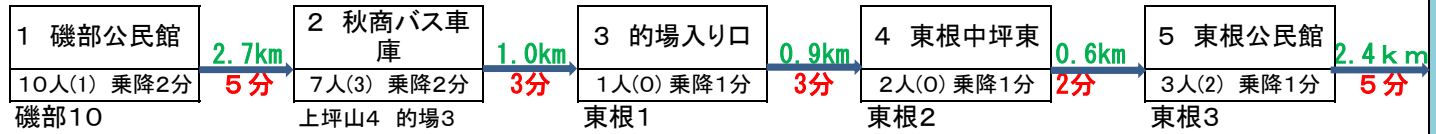
1号車 7.8km
26人 (6)
23分



2号車 7.2km
24人 (5)
21分



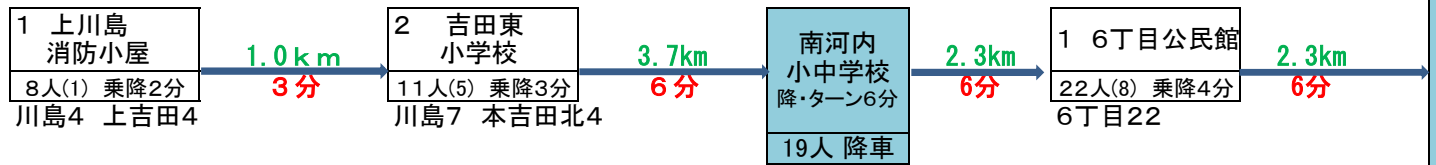
3号車 7.6km
23人 (6)
23分



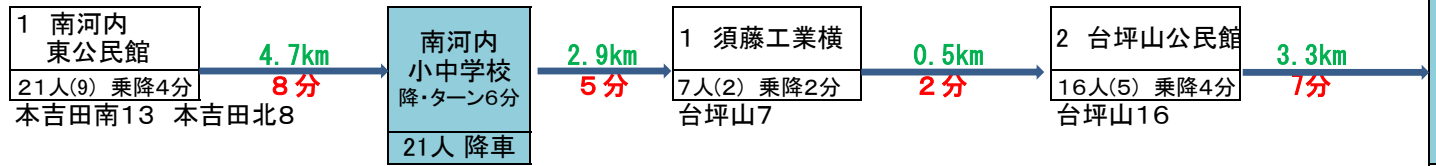
4号車 6.1km
28人 (8)
19分



5号車 4.7km
19人 / 22人 (6) / (8)
16分



6号車 4.7km
21人 / 23人 (9) / (7)
20分



南河内小中学校

合計186人

※()内は、1, 2年生の人数です。

スクールバス停留所候補地 検討資料

① 秋商バス車庫

上坪山822



バスが入り込める敷地。



② 的場入り口

下坪山304



横断歩道左手が味根、右手が的場。



用水路転落防止の金網柵。



西から東を見た写真。用水路の堰がある。