




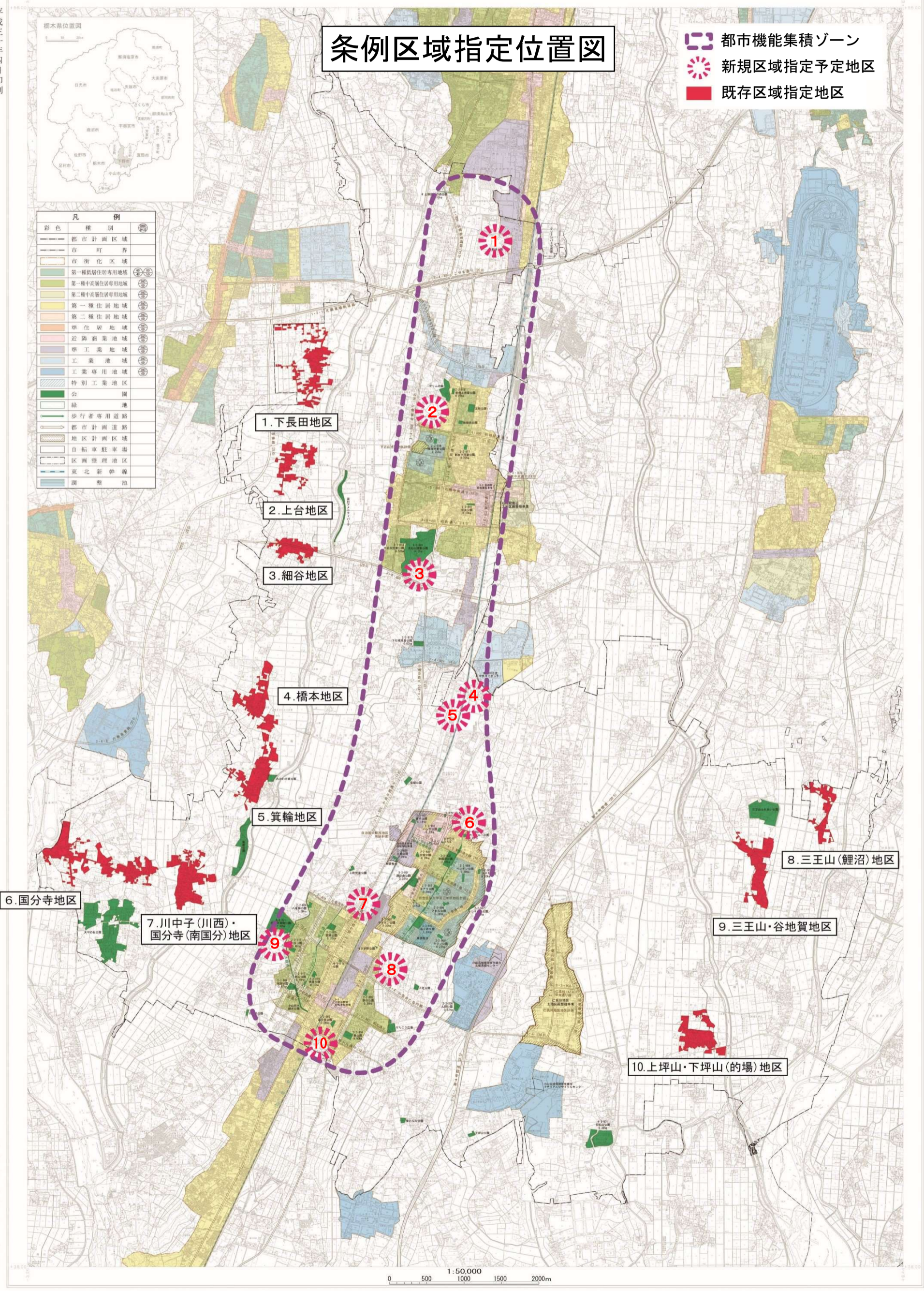
下野市都市計画図

条例区域指定位置図

-  都市機能集積ゾーン
-  新規区域指定予定地区
-  既存区域指定地区



凡	例	種別
彩色	種別	種別
---	都市計画区域	都市計画区域
---	市町界	市町界
---	市街化区域	市街化区域
---	第一種低層住居専用地域	第一種低層住居専用地域
---	第一種中高層住居専用地域	第一種中高層住居専用地域
---	第二種中高層住居専用地域	第二種中高層住居専用地域
---	第一種住居地域	第一種住居地域
---	第二種住居地域	第二種住居地域
---	準住居地域	準住居地域
---	近隣商業地域	近隣商業地域
---	準工業地域	準工業地域
---	工業地域	工業地域
---	工業専用地域	工業専用地域
---	特別工業地域	特別工業地域
---	公園	公園
---	緑地	緑地
---	歩行者専用道路	歩行者専用道路
---	都市計画道路	都市計画道路
---	地区計画区域	地区計画区域
---	自転車駐車場	自転車駐車場
---	区画整理地区	区画整理地区
---	東北新幹線	東北新幹線
---	調整池	調整池



1. 下長田地区

2. 上台地区

3. 細谷地区

4. 橋本地区

5. 箕輪地区

6. 国分寺地区

7. 川中子(川西)・国分寺(南国分)地区

8. 三王山(鯉沼)地区

9. 三王山・谷地賀地区

10. 上坪山・下坪山(的場)地区

1:50,000
0 500 1000 1500 2000m

平成三十年四月印刷

株式会社バスク調製